

GÉOPORTAIL MUNICIPAL



**FORMATION #4:
MAINTENANCE EN
CONTINUE DE L'OUTIL
DE GESTION DE
DONNÉES DE GA ET
CLIMATIQUE**

Cette opportunité de formation est offerte par l'intermédiaire du Programme de gestion des actifs municipaux qui est administré par la Fédération canadienne des municipalités et financé par le gouvernement du Canada.

Canada 

FCM 

FÉDÉRATION
CANADIENNE DES
MUNICIPALITÉS

FEDERATION
OF CANADIAN
MUNICIPALITIES

Plan de la formation

- Aperçu du projet
- Défis rencontrés
- Portée du projet
- Conseils/Mise en garde
- Prêt? Partez!
- Opportunités de développement
- Assistance technique
- Prochaine formation

Aperçu du projet

Chronologie

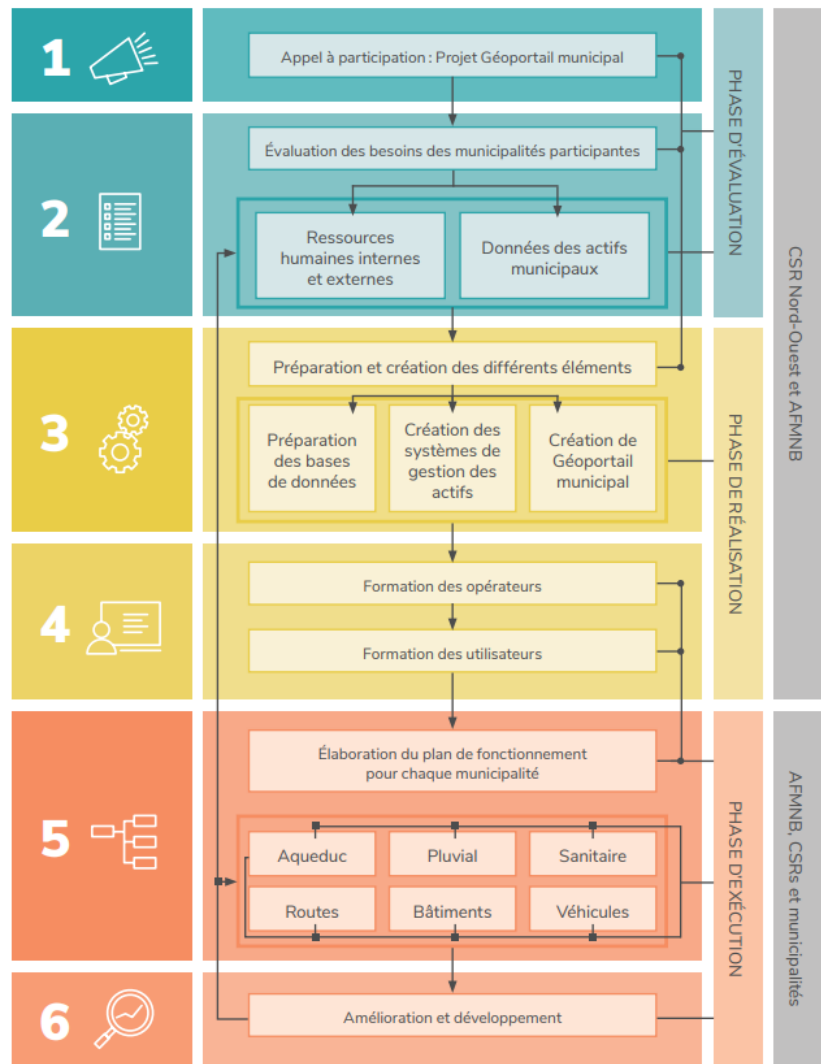
- Mars 2022 – Financement
- Juillet 2022 – Annonce des municipalités participantes
- Octobre 2022 – Formation #1
- Octobre 2022 – Congrès annuel
- Décembre 2022 – Formation #2
- Mai 2023 – Formation #3
- Été 2023 – Création des géoportails & incorporation des données techniques
- Octobre 2023 – Congrès annuel
- Novembre 2023 – Formation #4
- 2024 – Formation #5 & Assistance technique

I. PHASE D'ÉVALUATION

II. PHASE DE RÉALISATION

III. PHASE D'EXÉCUTION

Plan général d'implantation



Défis rencontrés

Principaux défis :

- Données manquantes/incomplètes;
- Format et type de données soumises;
- Unités de mesure;
- Réforme municipale

Portée du projet

Outil de visualisation des paramètres du projet

- <https://geoweb-csrno.hub.arcgis.com/pages/001-gohub-geoportail-municipal>
- Un des plus gros projets d'intégration de données municipales dans un environnement géomatique au pays.
- Projet pilote FQM -> 1000+ municipalités


Conseils/Mise en garde

Pour maximiser les bénéfices et assurer une intégration complète:

- Création d'un comité interne
- Adhésion des parties prenantes
 - Présentation de l'outil aux conseils/employés
- Mise à jour des données en continue
 - Définition de la procédure interne
 - Qui? Quand? Comment?
- Allez-y lentement!!
 - Plan développement / encadrement
- Choisir les données
 - Tout n'est pas important
 - Trop comme pas assez
 - Coût
 - Maintenance

Prêt? Partez!

Démonstration – À vos géoportails!



Opportunités de développement

L'équipe municipale doit connaître:

- L'inventaire de tous les actifs que possède la municipalité;
- Leurs caractéristiques physique (âge, dimensions, matériaux, location, état);
- Leurs caractéristiques financières (valeur de remplacement, coûts; d'opération, d'entretien et réparation.

Assistance technique

Le projet prévoit une portion assistance technique

- Navigation à l'intérieur de l'outil;
- Assistance avec la maintenance des données;
- Utilisation des outils géomatiques
- Disposition et visualisation des données (tableaux de bords)
- Présentations aux élus et membre du personnel
- Etc.

Prochaine formation

- Fin janvier 2024
- Dynamiser vos données
- Sondage / Échelles de préparation


La suite:

- Recherche et développement
(Développement durable) (2024-2027)
 - Actifs naturels
 - Érosion/inondation
 - GES
 - Efficacité énergétique
 - Priorisation de projets climatiques durables

PARLEZ NOUS!!!

C'est VOTRE outil!

- Idée
- Définition du projet / Identification du financement
- Développement / Test
- Déploiement
 - Formation + outil



Géoportail municipal



Commission de services
régionaux Nord-Ouest



Northwest Regional
Service Commission



Informations

- **Marcel Vienneau,**
Coordonnateur, Gestion des actifs
marcel@afmnb.org
- **Alaa Maaref,**
Coordonnateur à la géomatique
a.maaref@csrno.ca